
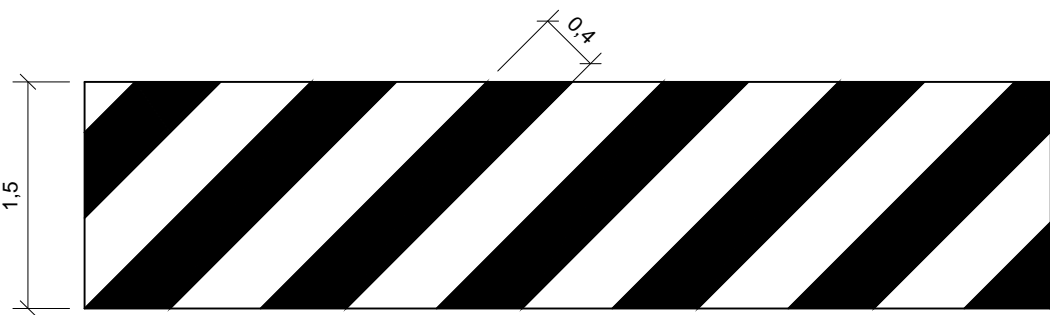


VELOCIDADE - V (Km/h)	LARGURA DA LINHA - L (m)	CADÊNCIA T : E	TRAÇO - T (m)	ESPAÇAMENTO - E (m)
V < 60	0,10*	1 : 2*	1*	2*
	0,10	1 : 2	2	4
		1 : 3	2	6
V ≥ 80	0,10**	1 : 2	3	6
		1 : 2	4	8
		1 : 3	2	6
V ≥ 80	0,15	1 : 3	3	9
		1 : 3	4	12


(*) SITUAÇÕES RESTRITAS ÀS CICLOVIAS
(**) PODE SER UTILIZADAS LARGURA MAIOR EM CASOS QUE ESTUDOS DA ENGENHARIA
INDIQUEM A NECESSIDADE, POR QUESTÕES DE SEGURANÇA



Faixa Pedestre Tipo - R7




Redutor Tipo - 1,50 - R7 (4,70m²)



"PARE" com faixa de retenção - R7

- 

A.33a - Área Escolar
- 


A.18 - Saliencia ou Lombada
- 

R.1 - Parada Obrigatória
- 


A.32b - Passagem Sinalizada de Pedestre
- 

NOME DA RUA

APROVAÇÃO:



ESTADO DE MATO GROSSO
PREFEITURA MUNICIPAL DE DIAMANTINO
SECRETARIA DE OBRAS, VIAÇÃO E SERVIÇOS PÚBLICOS
Av. Joaquim P. F. Mendes, 2341 - Centro - CEP 78.400-000 - Fone: (65) 3336-6428
www.diamantino.mt.gov.br / obras@diamantino.mt.gov.br
DIAMANTINO - MT



DIAMANTINO
NOVAS IDEIAS, NOVOS SONHOS

OBRA:

SINALIZAÇÃO VIÁRIA

LOCALIZAÇÃO GERAL

ENDEREÇO:

RUA RECEIFE / RUA FORTALEZA / RUA SALVADOR/ RUA BELO HORIZONTE / RUA CUIABÁ / RUA CURITIBA / RUA SÃO LUIZ / RUA SÃO PAULO / RUA RIO DE JANEIRO / RUA PARANÁ / RUA SANTA CATARINA / AVENIDA - DIAMANTINO/MT

ASSUNTO:

SINALIZAÇÃO VIÁRIA URBANA

MODALIDADE:

PROPRIETÁRIO:

PREFEITURA MUNICIPAL DE DIAMANTINO
CNPJ: 03.648.540/0001-74

QUADRO DE ÁREAS:

RESPONSÁVEL TÉCNICO PROJETO:

MARCIO ROBERTO SOARES
CREA-170.455.712-7

ESCALA:

INDICADA

FOLHA:

01 / 02

DATA:

JULHO/2020